




















**Legenda:**

-  Bellezze d'Insieme\_D.Lgs 42/04 art.136
-  Territori contermini ai laghi tutelati\_D.Lgs 42/04 art.142b
-  Ambito di tutela paesaggistica dei corsi d'acqua\_D.Lgs 42/04 art.142c
-  Territori alpini\_D.Lgs 42/04 art.142d
-  Ambiti di elevata naturalità art.17 delle Normative del Piano Paesaggistico Regionale
-  Ambito di specifica tutela paesaggistica dei laghi insubrici art.19 delle Normative del Piano Paesaggistico Regionale
-  Laghi insubrici.Ambiti di salvaguardia dello scenario lacuale art.19 delle Normative del Piano Paesaggistico Regionale
-  ZSC - Zona speciale di conservazione





**Vincoli di pericolosità geologica ed idrogeologica:**

-  Zona vincolata per scopi idrogeologici\_R.D.3267/23
-  Vincolo di polizia idraulica ai sensi della D.G.R. 77888 del 25/01/2002 - Fascia di rispetto idraulico 10 metri (RIP) e (RIM)
-  Vincolo di polizia idraulica ai sensi della D.G.R. 77888 del 25/01/2002 - Fascia di rispetto idraulico 4 metri (RIM)
-  Zona di rispetto da derivazioni idropotabili - Pozzi e Sorgenti - (Vedi tavole della Componente Geologica)
-  Zona di tutela assoluta da derivazioni idropotabili - Pozzi e Sorgenti - (Vedi tavole della Componente Geologica)
-  Zona 1 - PAI - PS Legge 267/1998
-  Zona 1 - PAI - PS Legge 267/1998
-  Classe 4 - Fattibilità geologica con gravi limitazioni



**Elettrodotti e distanze di prima approssimazione:**

-  Tensione 380 kV, palificazione semplice, Dpa 40 m.
-  Tensione 220 kV, palificazione semplice, Dpa 21 m.
-  Tensione 132 kV, palificazione doppia, Dpa 19 m.

\* Questi ambiti rappresentati sono stati desunti dal S.I.B.A. - Sistema Informativo Beni Ambientali - sono da considerarsi indicativi e non hanno carattere probatorio; non sono stati adeguati ai limiti amministrativi ed alla cartografia utilizzata per la stesura del PGT

-  Fascia di rispetto cimiteriale
-  Fascia di rispetto dai depuratori\_Del. M. LLPP 4/2/1977
-  Centro Abitato\_Nuovo Codice della Strada D.Lgs 285/92 e D.P.R. 495/92
-  Centro Edificato\_L.865/71 art.18

**Limiti amministrativi:**

-  Confine comunale
-  Confini comuni limtrofi

**Regione Lombardia**

**PIANO DI GOVERNO DEL TERRITORIO**

**Comune di Samolaco**

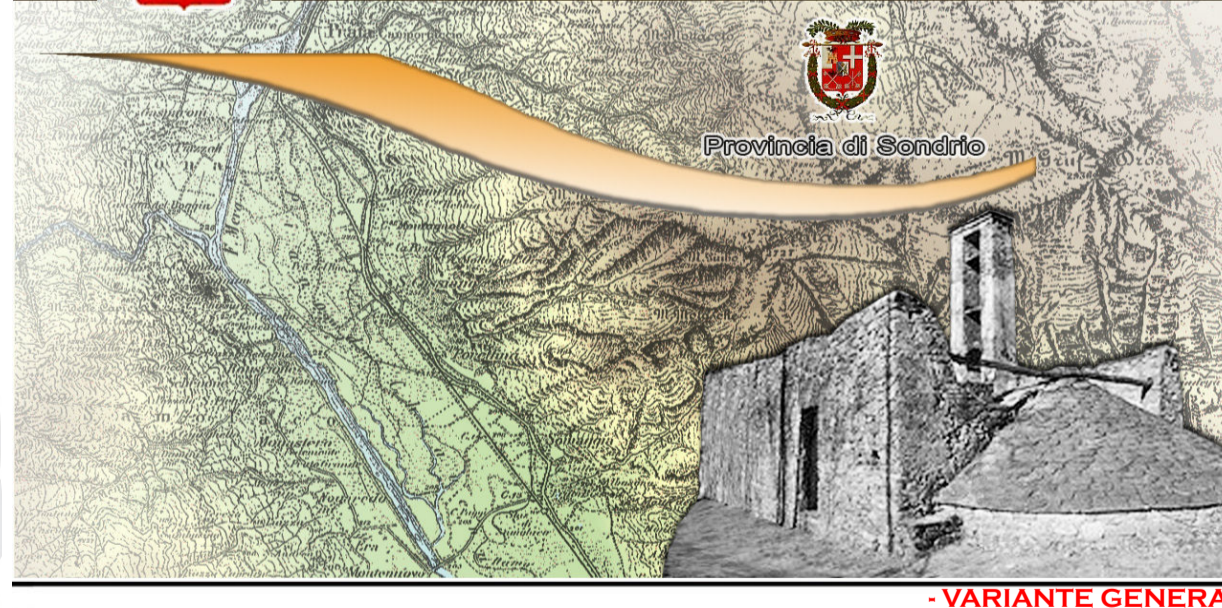
VARIANTE GENERALE

ARCHITETTURA URBANISTICA INQUADRA

ARCHITETTI Enzo Bonazzolo, Sergio Cusi, Stefano Maffei

20020 Chiavenna (CO) - Via Garibaldi, 1 - Tel. 0343.32137 - Fax 0343.32137 - E-mail: info@studiog4.it

20015 Oleggio (VC) - Via Garibaldi, 1 - Tel. 0144.87245 - Fax 0144.87245 - E-mail: info@studiog4.it - PVA 00143200145



progettista: sindaco: segretario:

**- DOCUMENTO DI PIANO -**

**Tavola dei vincoli**  
- Inquadramento territoriale -

commessa:	719/CH	scala:	1:10.000	tavola:	DP 5
Nome File:		Fase di lavoro:	Prodotto:	Verf.:	Approv.:
Rev.:		Data:			

